



Kommunedelplan

Byrådsavdeling for klima, miljø og byutvikling

Plan- og bygningsetaten

Arealplan-ID: 15750000

Målestokk: 1:1000

Gnr/Bnr/Fnr: 167/1191/0/0

Dato: 05.04.2024

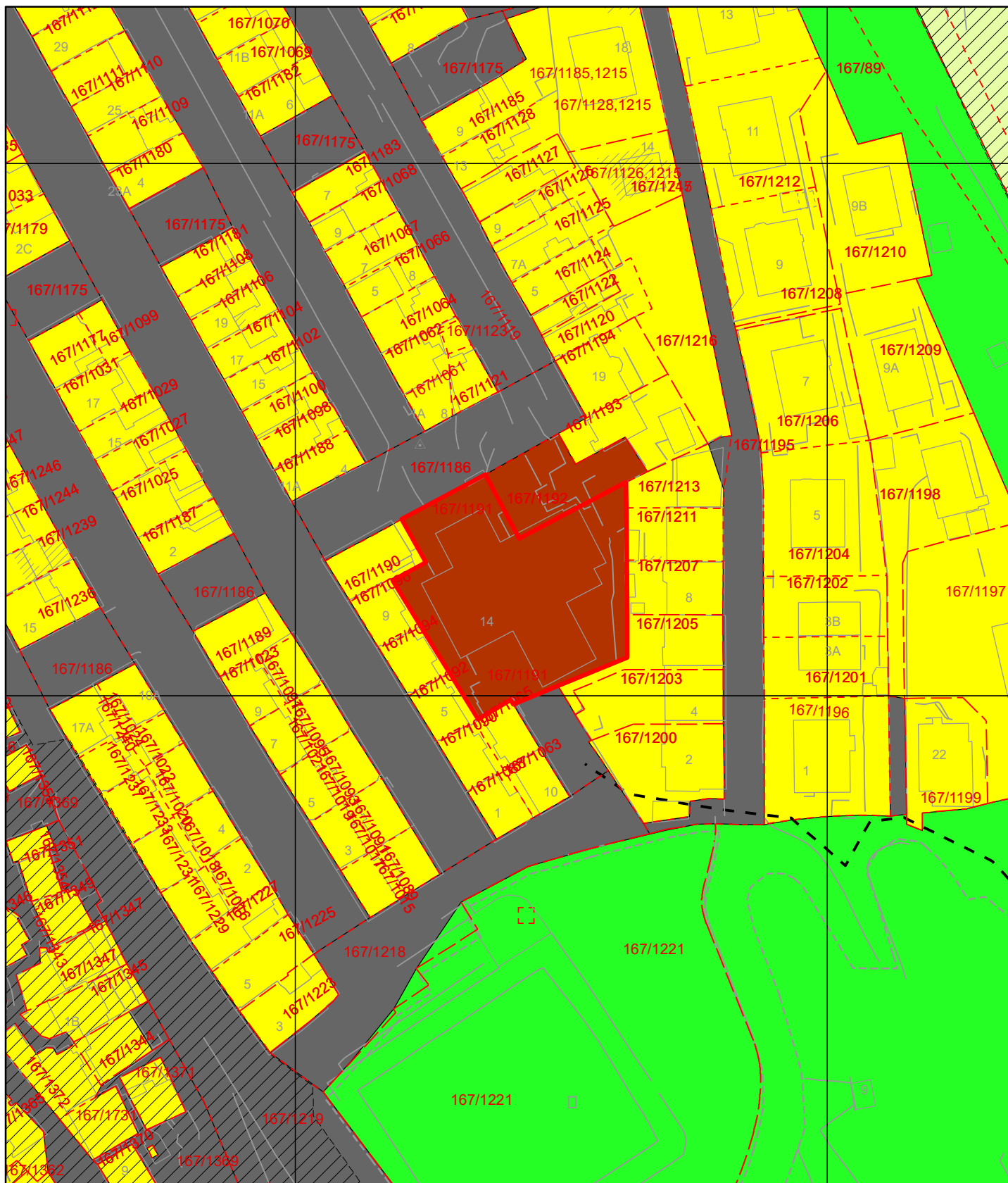
Adresse: Skansegaten 14 m.fl.



BERGEN
KOMMUNE



For fullstendig oversikt over gjeldende plansituasjon, se <https://www.arealplaner.no/bergen4601>



Eiendomsmarkering (1)



Tegnforklaring for kommunedelplan

 Vegkryss u/bakken fremtidig **KDP Arealbruk-PBL1985**

 Hovedturveg, nåværende  Boligområde (N)

 Grense for restriksjonsområde  Bygninger, allmennyttig (N)

 Arealformålgrense  Friområde (N)

 Andre restriksjoner  LNF-område (N)

 Vegareal (N)