



BERGEN
KOMMUNE

Kommuneplanens arealdel

Byrådsavdeling for klima, miljø og byutvikling

Plan- og bygningsetaten

Målestokk: 1:1000

Dato: 05.04.2024

Arealplan-ID: 65270000


Gnr/Bnr/Fnr: 167/1191/0/0

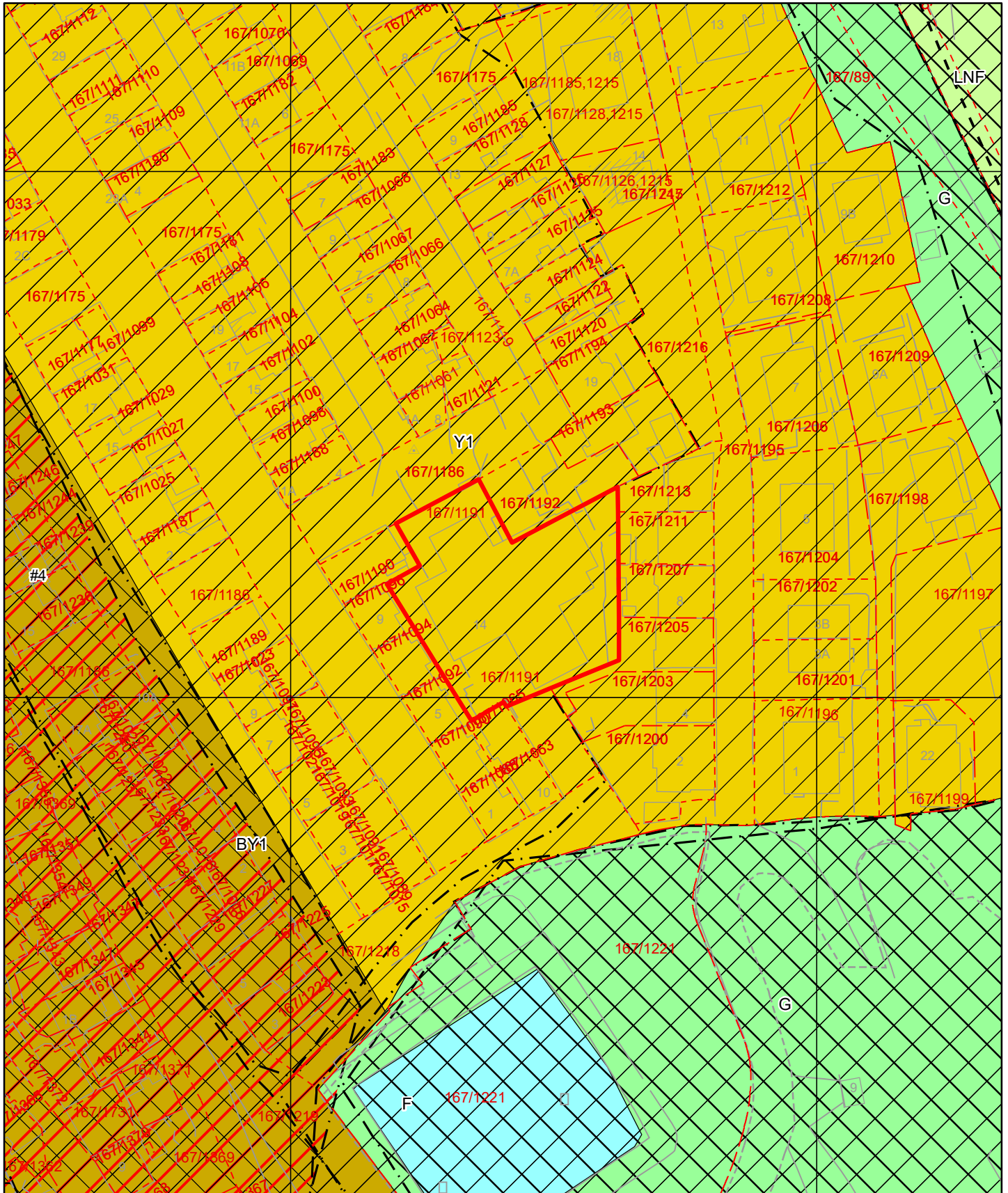
Adresse: Skansegaten 14 m.fl.

N















For fullstendig oversikt over gjeldende plansituasjon, se <https://www.arealplaner.no/bergen4601>

 Eiendomsmerking (1)



Tegnforklaring for kommuneplan

	Arealformålgrense	KPA2018 Arealformål	
	Bestemmelsegrense		Byfortettingssone
	Angitthensyn friluftsliv		Ytre fortettingssone
	Angitthensyn kulturmiljø		Grønnstruktur
	Faresone		LNF
	Infrastruktursone		Friluftsområder
	Støysone grønn		