



Reguleringsplan på grunnen



Byrådsavdeling for klima, miljø og byutvikling

Plan- og bygningsetaten

Målestokk: 1:1000

Dato: 18.12.2024

Gnr/Bnr/Fnr: 87/79/0/0

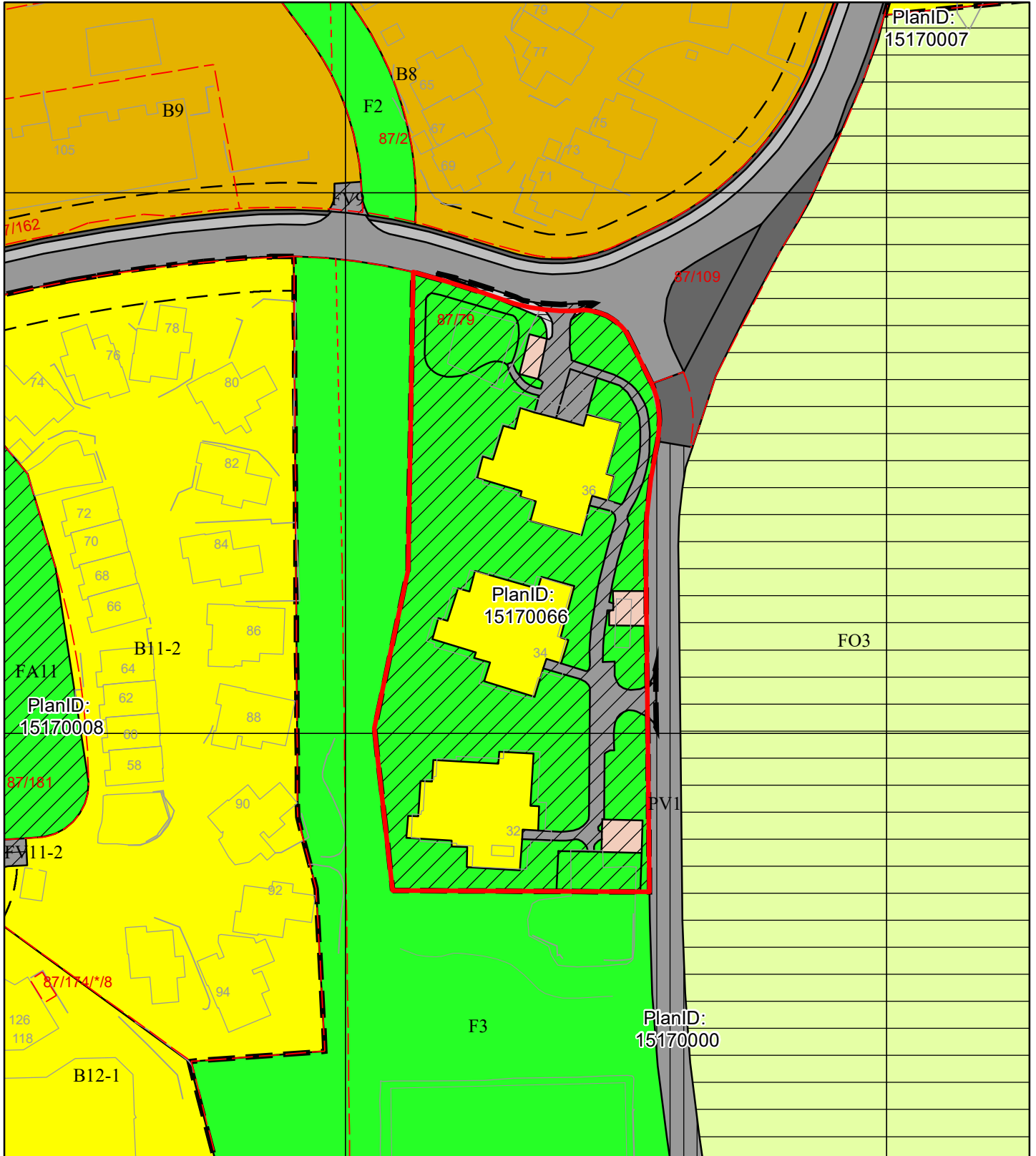
Adresse: Apeltunhaugene 32 m.fl.

BERGEN
KOMMUNE

OBS! En eller flere reguleringsendringer berører planen. Se planrapport for utfyllende informasjon




For fullstendig oversikt over gjeldende plansituasjon, se <https://www.arealplaner.no/bergen4601>

Eiendomsmarkering



Tegnforklaring for reguleringsplan på grunnen


Juridisklinje

-  1203 - Regulert tomtegrense
-  1211 - Byggegrense
-  1221 - Regulert senterlinje

Begrensningsgrense gammel lov

-  Reguleringsplan restriksjonsgrense

Begrensningsområde gammel lov

-  640 - Frisiktzone

Plangrense

-  Reguleringsplanomriss

Formålsgrense

-  Reguleringsplan formålsgrense

Reguleringsformål §25 eldre PBL

-  BYGGEOMRÅDER
-  Konsentrert småhusbebyggelse
-  Blokkbebyggelse
-  Kjørevei
-  Annen veggrunn
-  Gang- / sykkelveg
-  Annet trafikkområde
-  Annet friområde
-  Privat vei
-  Friluftsområde (på land)
-  Felles avkjørsel
-  Felles parkeringsplass
-  Felles lekeareal for barn
-  Felles grøntareal
-  Annet fellesareal for flere eiendommer